

## 新功能 PDF Printer



### 客戶難題

- 1.用MapInfo做了一張精美的地圖，怎麼分享給同事或朋友呢？
- 2.唉...要做地圖給小三、阿給、靜宜這三個人，明明是同樣的區域、只是圖層不同而已，卻要出三個檔案...
- 3.GIS中圖層套疊的概念，要怎樣做最基本的呈現呢？



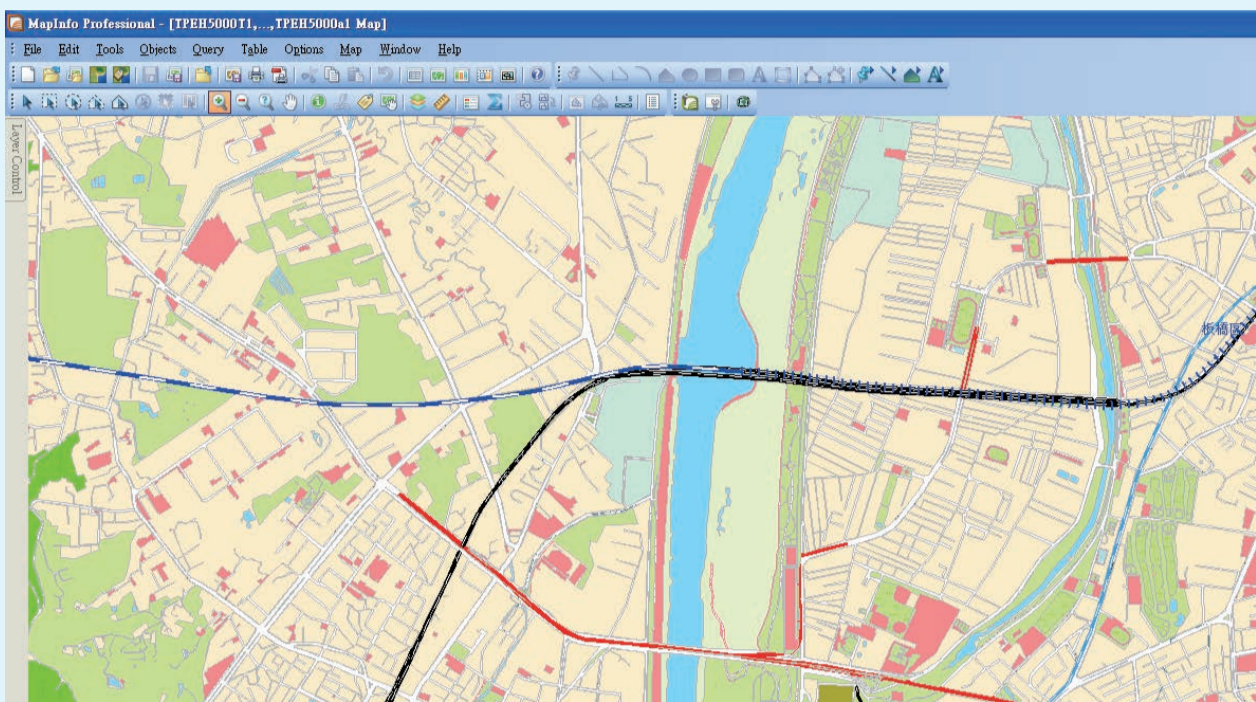
### 解決方法

使用MapInfo新功能 – PDF Printer

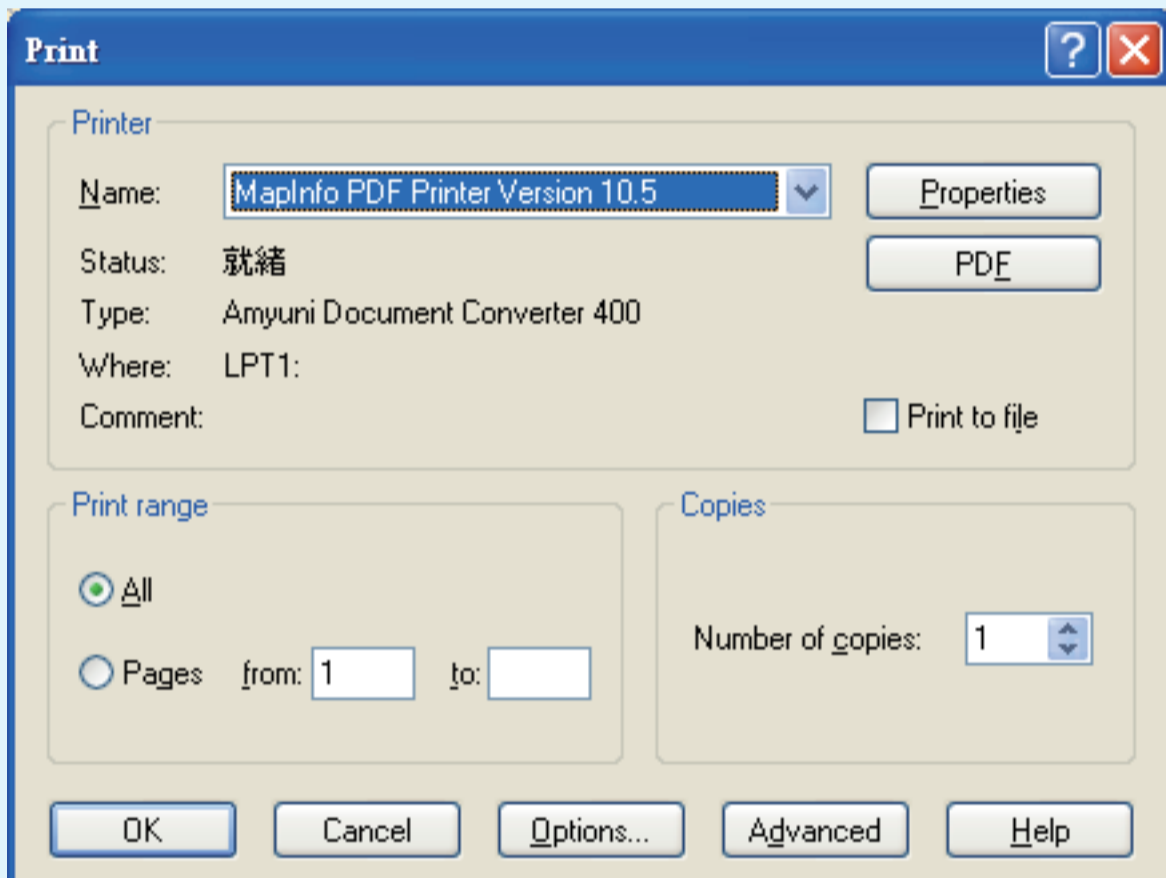


### 操作方法

MapInfo中，使用圖層套疊的功能，呈現出精美的圖資

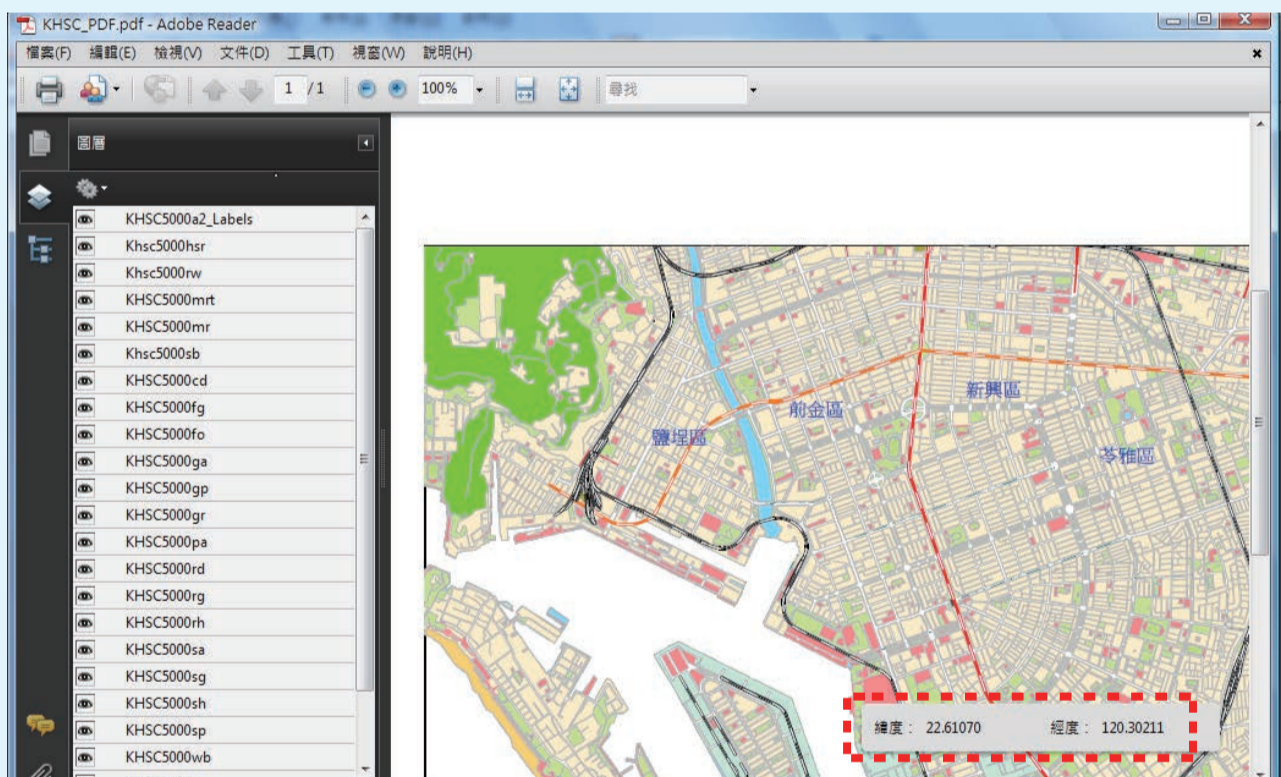


使用Print功能，可以選擇 PDF Printer



### 呈現結果

使用基本的 Adobe Reader，就可以輕鬆開啓地圖，若使用9.0以上的Redader還可顯示地圖座標。



使用左側的圖層控制列，便可以控制自己想要看的圖層

